

**UCHWAŁA NR XXXVII/456/2017
RADY MIEJSKIEJ W SUPRAŚLU**

z dnia 7 grudnia 2017 r.

**w sprawie przystąpienia do sporządzenia zmiany miejscowego planu
zagospodarowania przestrzennego części gminy Supraśl
w rejonie wsi Zaścianki i Grabówka**

Na podstawie art. 18 ust. 2 pkt 15 ustawy z dnia 8 marca 1990 r. o samorządzie gminnym (Dz. U. z 2017 r. poz. 1875) oraz art. 14 ust. 1, 2, 4 i art. 27 ustawy z dnia 27 marca 2003 r. o planowaniu i zagospodarowaniu przestrzennym (Dz. U. z 2017 r. poz. 1073), uchwała się, co następuje:

§ 1. Na wniosek Burmistrza Supraśla przystępuje się do sporządzenia zmiany miejscowego planu zagospodarowania przestrzennego części gminy Supraśl w rejonie wsi Zaścianki i Grabówka uchwalonego uchwałą Nr XVI/154/2015 Rady Miejskiej w Supraślu z dnia 17 grudnia 2015 r.

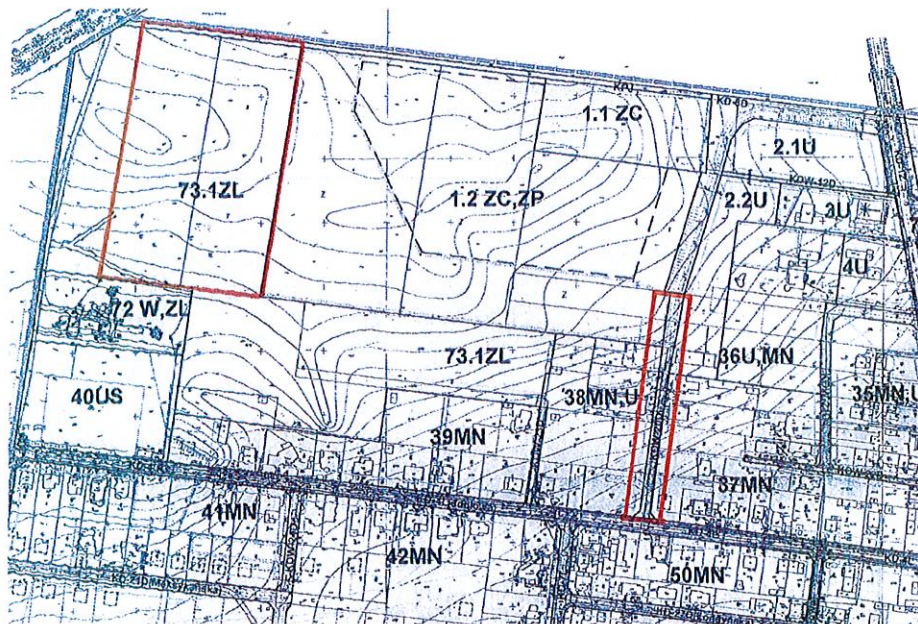
§ 2. Integralną częścią niniejszej uchwały są załączniki graficzne Nr 1 i 2 przedstawiające granice obszaru objętego projektem zmiany planu, o którym mowa w § 1.

§ 3. Wykonanie uchwały powierza się Burmistrzowi Supraśla.


§ 4. Uchwała wchodzi w życie z dniem podjęcia.

Przewodnicząca Rady
mgr Monika Suszczyńska

Załącznik Nr 1
do uchwały Nr XXXVII/456/2017
Rady Miejskiej w Supraślu
z dnia 7 grudnia 2017 r.



LEGENDA:

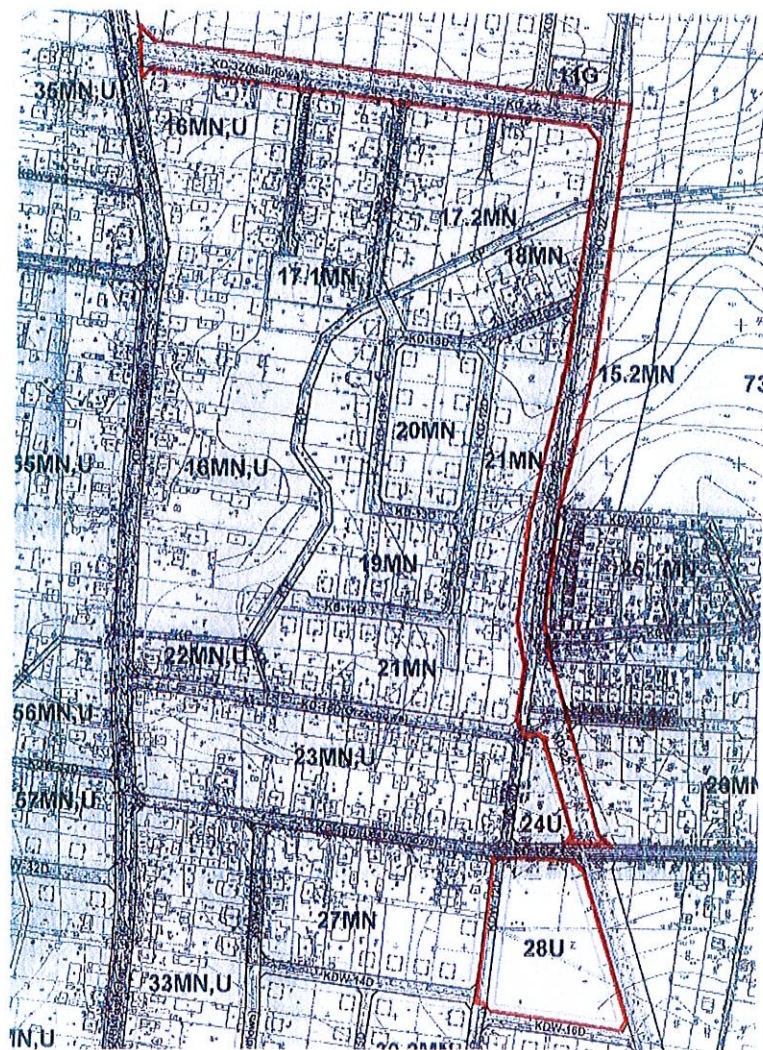


- granice obszaru objętego projektem zmiany miejscowego planu zagospodarowania przestrzennego

PRZEWODNICZĄCA RADY

mgr Monika Suszczyńska

Załącznik Nr 2
do uchwały Nr XXXVII/456/2017
Rady Miejskiej w Supraślu
z dnia 7 grudnia 2017 r.



LEGENDA:



- granice obszaru objętego projektem zmiany miejscowego planu zagospodarowania przestrzennego

PRZEWODNICZĄCA RADY
mgr Monika Suszczyńska